

## VOTRE SENTIER ETAPE PAR ETAPE

- 0.00 A-** Devant le centre équestre, se diriger vers **Biert** sur le chemin départemental qui longe la rive gauche de l'Arac.
- 0.20 B-** Au pont de Biert, suivre la direction du col de Sarraillé puis bifurquer de suite sur la route qui monte à gauche ; 5mns après, prendre le sentier qui part à gauche dans la forêt.
- 0.35 C-** Après avoir emprunté la route bordée d'habitations sur la ligne de crête, reprendre le sentier qui continue droit vers le Sud. Après une dernière grange sur la droite, tourner à 90 ° vers la gauche et atteindre une piste. De là, le sentier repart à 90 ° à gauche vers le Nord et longe une propriété.
- 1.00 D-** Suivre le sentier en forêt qui longe des ruines et la petite chapelle de Saint-Branda et mène après une dernière montée abrupte au sommet du **Ker de Massat**. Redescendre par le même chemin et après avoir longé la propriété, le sentier bifurque à gauche.
- 1.15 E-** Emprunter une piste qui mène à une propriété, de là, deux variantes sont possibles : pour les cavaliers, continuer tout droit ; pour les pédestres, prendre à droite avant la maison (attention aux clôtures et au bétail).
- 1.35 F-** Traverser un ruisseau et prendre sur la gauche jusqu'au **lavoir de Lirbat** et la D618 ; De là, tourner à gauche et suivre la route sur 200 m.
- 1.50 fin-** Arrivée devant le centre équestre.

réalisation  
Denis Mirouse

mise en ambiance  
Emilie Passal

## ACCES ROUTIER

De St-Girons, prendre la D3 ou la D618 vers Massat jusqu'à Biert ; Continuer tout droit vers Massat pendant 1,5 kms et tourner à droite vers le centre équestre « Boutou ».

Départ devant le centre équestre.

## REFERENCES CARTOGRAPHIQUES

Carte IGN TOP 25 - 2047 ET « La Bastide de Sérou-Massat »  
Carte de randonnées PYRENEES N°6 « Couserans-Cap d'Aran »

## NUMEROS UTILES

*Pour tous renseignements et services (guides/accompagnateurs, locations..) s'adresser à l'office de tourisme*

**Météorologie** ☎ 08 36 68 02 09      **Secours** ☎ 112

*Document non contractuel proposé par*

Office de Tourisme de Massat

☎ 05 61 96 92 76 fax : 05 61 96 02 00

<http://www.ariège.com/massat>











E-mail: [massatourisme@libertysurf.fr](mailto:massatourisme@libertysurf.fr)

**Respectez la nature - Ramenez vos déchets**

**Equipez vous correctement - Consultez la météo**

Circuits susceptibles de modifications (tracé, balisage, dégâts naturels).

Se renseigner auprès de l'Office de Tourisme.

GR décrit pour ce circuit   
GR de pays décrit pour ce circuit   
Sentier entretenu décrit pour ce circuit   
Piste ou sentier non utilisé pour ce circuit     
Continuité de direction   
Tourner à gauche  à droite   
Mauvaise direction 



## LA PROMENADE DU KER

Difficulté facile

VTT, Cheval

Dénivelée cumulée positive 200 m ( 590-790m)

Durée théorique 1h50 Aller/Retour

Balisage jaune

n°7

*Promenade conduisant au sommet du Ker de Massat, rocher calcaire qui est un point de vue remarquable perché au-dessus de la vallée de Massat. Perforé de grottes, ce site fut souvent fréquenté tout au long de l'histoire. Un sentier d'interprétation constitué de bornes explicatives reprend ce tracé –un livret est disponible dans les offices de tourisme.*



Massat depuis la croix du Ker

M07

0,75 €