

VOTRE SENTIER ETAPE PAR ETAPE

- 0.00 A-** Départ d'Espouech près de l'église, prendre la route goudronnée qui monte et à 100 m, prendre la route qui longe le calvaire direction Joubac.
- 0.50 B-** Arrivée sur la plateau de Joubac, zone de pâturage et altiport occasionnel, vue à 360° ; remonter vers la droite vers le sommet (**le Taus** :1069 m), puis descendre un sentier plus étroit qui serpente à travers bois.
- 1.20 C-** Passer devant le hameau de la Bordasse, prendre la route goudronnée jusqu'au **carrefour de Biech**. Face au lavoir, prendre le sentier à droite vers Aleu qui part dans la forêt.
- 1.45 D-** A nouveau à un carrefour, suivre le balisage à gauche direction Pinsou.
- 2.10 E-** Après avoir longé une maison, le sentier descend vers la droite (direction « Coumes ») et arrive au ruisseau d'Aleu. Le traverser et remonter de suite sur la gauche.
- 2.40 F-** Après une dénivelée de 100 m, le sentier arrive à un grand carrefour de pistes forestières. Prendre la piste de droite direction « La Bernadole » qui se profile en crête.
- 3.05 G-** A un nouveau carrefour (« Pas de la Faouriade »), suivre droit vers Aleu et emprunter une route goudronnée. Arriver devant le hameau de **Galassus** situé sur un replat, prendre la piste terreuse qui descend à droite.
- 3.15 H-** Passer l'**ancien moulin** et le pont sur le ruisseau d'Aleu puis remonter vers la gauche le chemin à pente forte. Arriver au village d'Aleu par le bas.
- 3.30 I-** Arrivée à Espouech après la traversée du village en montée.

ACCES ROUTIER

De St-Girons, prendre la D3 ou la D618 vers Massat. Au rond-point de Kercabanac, suivre la direction Castet d'Aleu. A l'entrée du Castet d'Aleu, prendre la 2^{de} route à droite qui monte au village d'Aleu. Monter en haut du village et se garer près de l'église.

REFERENCES CARTOGRAPHIQUES

Carte IGN TOP 25 - 2048 OT « Aulus-les-bains »
Carte de randonnées PYRENEES N°6 « Couserans-Cap d'Aran »

NUMEROS UTILES

Pour tous renseignements et services (guides/accompagnateurs, locations...) s'adresser à l'office de tourisme

Météorologie ☎ 08 92 68 02 09 **Secours** ☎ 112

Document non contractuel proposé par

Office de Tourisme de Massat

☎ 05 61 96 92 76 fax : 05 61 96 02 00

<http://www.ariège.com/massat>










E-mail: massatourisme@libertysurf.fr

Respectez la nature - Ramenez vos déchets

Equipez vous correctement - Consultez la météo

Circuits susceptibles de modifications (tracé, balisage, dégâts naturels).

Se renseigner auprès de l'Office de Tourisme.

GR décrit pour ce circuit  Continuité de direction 
GR de pays décrit pour ce circuit  Tourner à gauche  à droite 
Sentier entretenu décrit pour ce circuit  Mauvaise direction 
Piste ou sentier non utilisé pour ce circuit   



Communauté de Communes du Canton de Massat



LE PANORAMA DE JOUBAC

Difficulté Moyenne

Dénivelée cumulée positive 530 m (650-1040m)

Durée théorique 3h30 Aller/Retour

Balisage jaune n°11
jaune et rouge GR Tour du Val de Garbet

Ce parcours en boucle emprunte en grande partie la 1^{ère} étape du Tour des Montreurs d'Ours qui s'effectue en 5 jours. Boucle qui emmène au milieu d'authentiques hameaux et de forêts. Magnifique vue des montagnes à partir du village d'Aleu et du sommet du Taus.



Le village d'Aleu depuis le hameau de Galassus